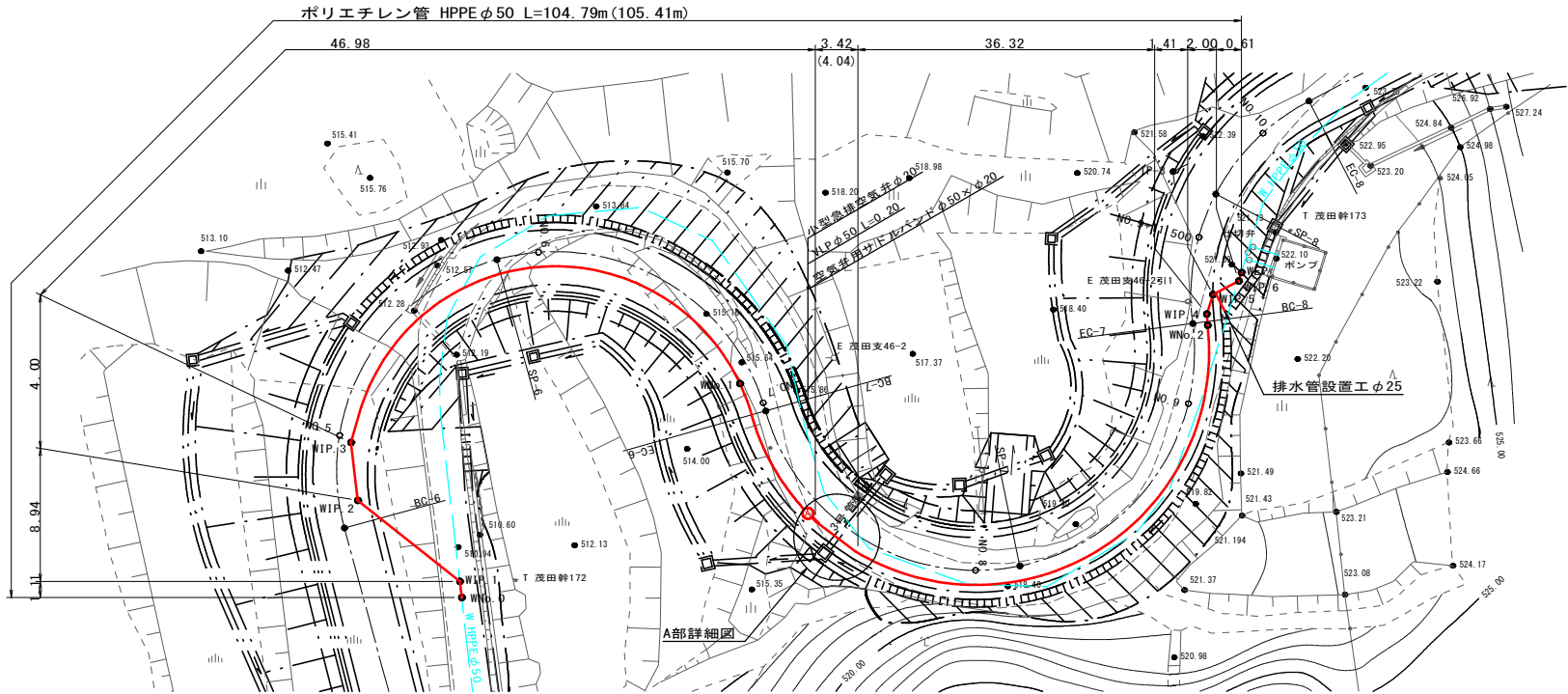
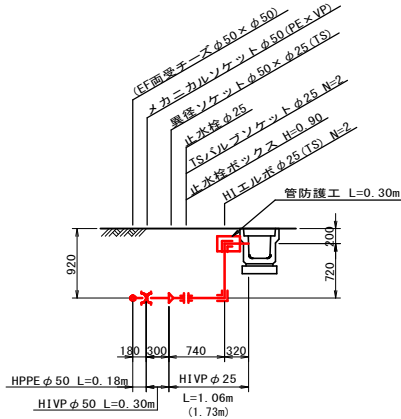


図面番号	3 / 6	縮 尺	図 示
工 種	配水管布設替工事		
種 別	配水管布設替平面図 縦 断 面 図	番 号	1 / 1
路線 河川 名	市 道    茂田48号線		
工事箇所	三次市君田町茂田    地内		
広島県三次市			

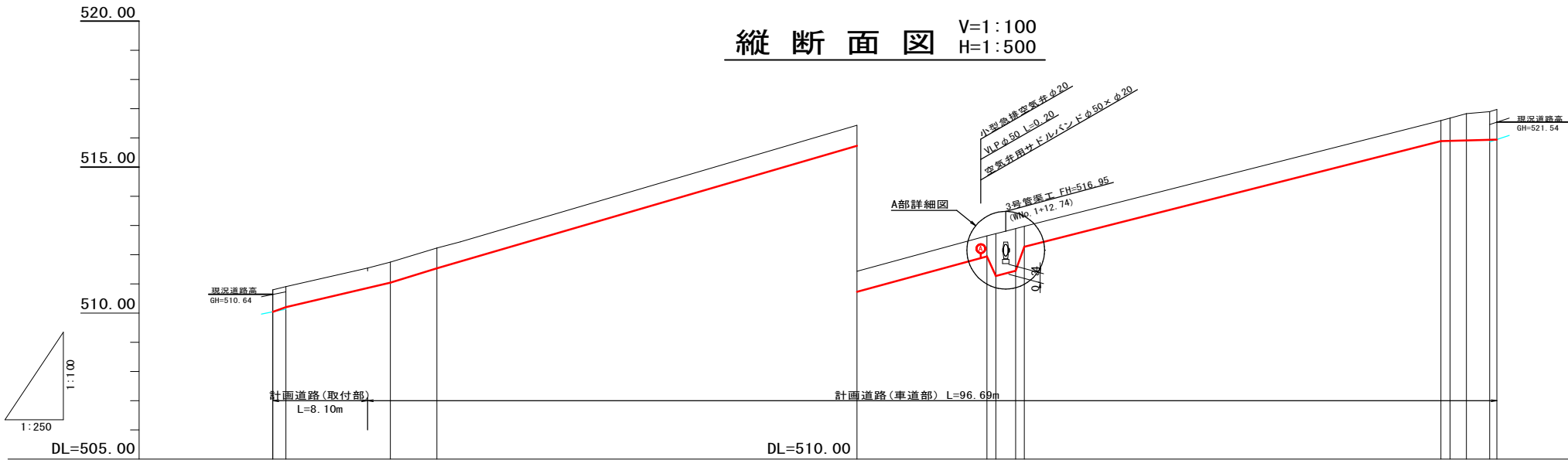
配水管移設平面図 S=1:250



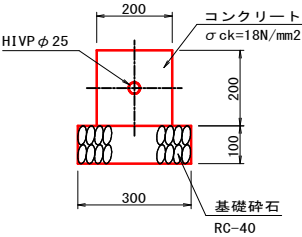
排水管設置詳細図 S=1:50



縦断面図 V=1:100  
H=1:500



管防護工 S=1:10



管種・口径	ポリエチレン管 HPPEφ50									
管延長	L=104.79m									
土被り	0.75 0.70	0.70 0.70	0.70 0.70	0.70 0.70	0.70 0.70	0.70 0.70	0.70 0.70	0.70 0.70	0.70 0.70	0.70 0.70
管中心高	510.01 510.17	511.01 511.50	515.70 516.43	516.91 516.24	516.41 517.24	520.08 520.87	520.08 520.87	520.90 521.97	520.91 521.97	520.91 521.97
計画道路高	510.79 510.90	511.74 512.23	516.43 517.64	517.64 517.72	517.89 517.97	521.59 521.68	521.83 521.97	521.90 521.97	521.90 521.97	521.90 521.97
追加距離	0.00 1.11	10.05 14.05	50.00 50.00	61.14 61.89	63.49 64.34	100.00 100.77	102.18 102.18	104.18 104.79	104.18 104.79	104.18 104.79
区間距離	0.00 1.11	8.94 4.00	35.5 35.5	11.14 0.75	1.70 0.75	35.5 0.77	1.41 0.77	2.00 0.61	2.00 0.61	2.00 0.61
測点	WNO.0 WIP.1	WIP.2 WIP.3	WNO.1	+11.14 +11.89	+13.59 +14.34	WNO.2 WIP.4	WIP.5	WIP.6 WEP	WIP.6 WEP	WIP.6 WEP